

जिला का नाम-औरंगाबाद।

मई 2017

प्रपत्र-1
कुल पर्चाधारियों की संख्या

क्र0	अंचल का नाम	गैरमजरूआ मालिक	गैरमजरूआ आम	अधिशेष भूमि	BPPHT भूमि	क्रयनीति	भूदान	कुल संख्या
1	2	3	4	5	6	7	8	9
1	औरंगाबाद	3669	172	423	517	0	148	4929
2	बारूण	1507	367	450	166	0	135	2625
3	नवीनगर	3780	0	233	540	0	749	5302
4	कुटुम्बा	2485	26	98	32	2	40	2683
5	देव	3073	28	1193	212	10	1520	6036
6	मदनपुर	2476	108	470	946	0	197	4197
7	रफीगंज	2029	97	727	250	26	417	3546
8	गोह	1899	667	407	246	0	542	3761
9	हसपुरा	1371	55	81	752	56	1004	3319
10	दाउदनगर	3004	103	185	474	10	91	3867
11	ओबरा	2163	156	33	1887	0	109	4348
	कुल-	27456	1779	4300	6022	104	4952	44613


९०

अपर समाहर्ता,
औरंगाबाद।

ज्ञापांक 1626 रा0, दि0- 23/06/17


प्रतिलिपि :-आई0 टी0 मैनेजर,औरंगाबाद को सूचनार्थ एवं जिला के वेबसाइट पर अपलोड करने हेतु प्रेषित।

अनु0:- कुल तीन पन्ना


अपर समाहर्ता,
औरंगाबाद।

प्रपत्र-2
बेदखल पर्चाधारियों की संख्या

क्र०	अंचल का नाम	गैरमजरूआ मालिक	गैरमजरूआ आम	अधिशेष भूमि	BPPHA भूमि	क्रयनीति	मूदान	कुल संख्या	अभ्युक्ति
1	2	3	4	5	6	7	8	9	10
1	औरंगाबाद	12	0	12	0	0	1	25	मौजा- बेला के 07 पर्चाधारियों के पर्चा रद्द हेतु अभिलेख भूमि सुधार उप समाहर्ता, औरंगाबाद को भेजा गया है।
2	बारूण	115	227	45	0	0	0	387	45 मामले भू-हदबंदी से संबंधित है। जिस पर CWJC सं०-602/2003 के द्वारा स्थगित है।
3	नवीनगर	150	0	26	0	0	44	220	(1)40 मामले जिला जज औरंगाबाद के यहाँ केश नं०-07/2007 के कारण लंबित।
4	कुटुम्बा	107	0	0	1	0	1	109	
5	देव	279	0	211	0	0	34	524	
6	मदनपुर	124	0	1	0	0	5	130	
7	रफीगंज	157	0	124	0	0	177	458	(1) CWJC NO-11013/1992 के द्वारा माननीय उच्च न्यायालय पटना के द्वारा जिला पदाधिकारी को रिमाण्ड किया गया है। 78 पर्चाधारी ग्राम- मई मे (2) मौजा- गोठानी में 17 रैयतो का भूमि विवाद के अन्तर्गत भू-अभिलेख भूमि सुधार उप समाहर्ता के न्यायालय में भेजा गया है।
8	गोह	218	0	139	0	0	26	383	
9	हसपुरा	148	0	11	1	0	0	160	
10	दाउदनगर	190	27	0	1	0	35	253	
11	ओबरा	325	56	6	7	0	12	406	
	कुल-	1825	310	575	10	0	335	3055	



अपर सहायक
औरंगाबाद।

जिला का नाम—औरंगाबाद।

प्रतिवेदन—मई 2017

प्रपत्र—3
दखल दिलाए गए पर्चाधारियों की संख्या

क्र०	अंचल का नाम	गैरमजरूआ मालिक	गैरमजरूआ आम	अधिशेष भूमि	BPPHT भूमि	क्रयनीति	भूदान	कुल संख्या
1	2	3	4	5	6	7	8	9
1	औरंगाबाद	5	0	12	0	0	1	18
2	बारूण	115	217	0	0	0	0	332
3	नवीनगर	122	0	26	0	0	20	168
4	कुटुम्बा	99	0	0	0	0	0	99
5	देव	279	0	211	0	0	34	524
6	मदनपुर	69	0	0	0	0	0	69
7	रफीगंज	157	0	29	0	0	177	363
8	गोह	215	0	138	0	0	26	379
9	हसपुरा	123	0	11	1	0	0	135
10	दाउदनगर	170	27	0	0	0	35	232
11	ओबरा	323	56	6	7	0	12	404
	कुल—	1677	300	433	8	0	305	2723



अपर समाहर्ता,
औरंगाबाद।

जिला का नाम-औरंगाबाद।

माह -मई 2017

प्रपत्र-1, 2 एवं 3 का समेकित प्रतिवेदन

क्र०	अंचल का नाम	प्रपत्र-1	प्रपत्र-2	प्रपत्र-3
		कुल पर्चाधारियों की सं०	कुल बेदखल पर्चाधारियों की सं०	कुल दखल दिलाये गये पर्चाधारियों की सं०
1	2	3	4	5
1	औरंगाबाद	4929	25	18
2	बारुण	2625	387	332
3	नवीनगर	5302	220	168
4	कुटुम्बा	2683	109	99
5	देव	6036	524	524
6	मदनपुर	4197	130	69
7	रफीगंज	3546	458	363
8	गोह	3761	383	379
9	हसपुरा	3319	160	135
10	दाउदनगर	3867	253	232
11	ओबरा	4348	406	404
	कुल-	44613	3055	2723


अपर समाहर्ता,
औरंगाबाद।