


जिला का नाम-औरंगाबाद।

सितम्बर 2017

प्रपत्र-1

कुल पर्चाधारियों की संख्या


क्र०	अंचल का नाम	गैरमजरूआ मालिक	गैरमजरूआ आम	अधिशेष भूमि	BPPHT भूमि	क्रयनीति	भूदान	कुल संख्या
1	2	3	4	5	6	7	8	9
1	औरंगाबाद	3669	172	423	517	0	148	4929
2	बारुण	1507	367	450	166	0	135	2625
3	नवीनगर	3780	0	233	540	0	749	5302
4	कुटुम्बा	2485	26	98	32	2	40	2683
5	देव	3073	28	1193	212	10	1520	6036
6	मदनपुर	2476	108	470	946	0	197	4197
7	रफीगंज	2029	97	727	250	26	417	3546
8	गोह	1899	667	407	246	0	542	3761
9	हसपुरा	1371	55	81	752	56	1004	3319
10	दाउदनगर	3004	103	185	474	10	91	3867
11	ओबरा	2163	156	33	1887	0	109	4348
	कुल-	27456	1779	4300	6022	104	4952	44613

  
अपर समाहर्ता,  
औरंगाबाद।

ज्ञापांक 2777/रा०, दि०- 24/10/17

प्रतिलिपि :-आई० टी० मैनेजर,औरंगाबाद को सूचनार्थ एवं जिला के वेबसाइट पर अपलोड करने हेतु प्रेषित।

अनु०:- कुल तीन पन्ना

  
अपर समाहर्ता,  
औरंगाबाद।

प्रपत्र-2  
बेदखल पर्चाधारियों की संख्या

क्र0	अंचल का नाम	गैरमजरूआ मालिक	गैरमजरूआ आम	अधिशेष भूमि	BPPHT भूमि	क्रयनीति	भूदान	कुल संख्या	अभ्युक्ति
1	2	3	4	5	6	7	8	9	10
1	औरंगाबाद	12	0	12	0	0	1	25	मौजा- बेला के 07 पर्चाधारियों के पर्चा रद्द हेतु अभिलेख भूमि सुधार उप समाहर्ता, औरंगाबाद को भेजा गया है।
2	बारुण	115	401	45	0	0	0	561	45 मामले भू-हदबंदी से संबंधित है। जिस पर CWJC सं0-602/2003 के द्वारा स्थगित है।
3	नवीनगर	150	0	26	0	0	44	220	(1)40 मामले जिला जज औरंगाबाद के यहाँ केश नं0-07/2007 के कारण लंबित।
4	कुटुम्बा	107	0	0	1	0	1	109	
5	देव	279	0	211	0	0	34	524	
6	मदनपुर	124	0	1	0	0	5	130	
7	रफीगंज	157	0	124	0	0	177	458	(1) CWJC NO-11013/1992 के द्वारा माननीय उच्च न्यायालय पटना के द्वारा जिला पदाधिकारी को रिमाण्ड किया गया है। 78 पर्चाधारी ग्राम- मई मे (2) मौजा- गोठानी में 17 रैयतो का भूमि विवाद के अन्तर्गत भू-अभिलेख भूमि सुधार उप समाहर्ता के न्यायालय में भेजा गया है।
8	गोह	229	0	139	0	0	26	394	
9	हसपुरा	148	0	11	1	0	0	160	
10	दाउदनगर	190	27	0	1	0	35	253	
11	ओबरा	325	56	6	7	0	12	406	
	कुल-	1836	484	575	10	0	335	3240	


अपर समाहर्ता,  
औरंगाबाद।

जिला का नाम-औरंगाबाद।

प्रतिवेदन-सितम्बर 2017

प्रपत्र-3  
दखल दिलाए गए पर्चाधारियों की संख्या

क्र0	अंचल का नाम	गैरमजरुआ मालिक	गैरमजरुआ आम	अधिशेष भूमि	BPPHT भूमि	क्रयनीति	भूदान	कुल संख्या
1	2	3	4	5	6	7	8	9
1	औरंगाबाद	5	0	12	0	0	1	18
2	बारुण	115	401	0	0	0	0	516
3	नवीनगर	130	0	26	0	0	20	176
4	कुटुम्बा	99	0	0	0	0	0	99
5	देव	279	0	211	0	0	34	524
6	मदनपुर	72	0	0	0	0	0	72
7	रफीगंज	157	0	29	0	0	177	363
8	गोह	224	0	139	0	0	26	389
9	हसपुरा	136	0	11	1	0	0	148
10	दाउदनगर	186	27	0	0	0	35	248
11	ओबरा	323	56	6	7	0	12	404
	कुल-	1726	484	434	8	0	305	2957

  
अपर समाहर्ता,  
औरंगाबाद।



जिला का नाम-औरंगाबाद।

माह -सितम्बर 2017

प्रपत्र-1, 2 एवं 3 का समेकित प्रतिवेदन

क्र०	अंचल का नाम	प्रपत्र-1	प्रपत्र-2	प्रपत्र-3
		कुल पर्चाधारियों की सं०	कुल बेदखल पर्चाधारियों की सं०	कुल दखल दिलाये गये पर्चाधारियों की सं०
1	2	3	4	5
1	औरंगाबाद	4929	25	18
2	बारूण	2625	561	516
3	नवीनगर	5302	220	176
4	कुटुम्बा	2683	109	99
5	देव	6036	524	524
6	मदनपुर	4197	130	72
7	रफीगंज	3546	458	363
8	गोह	3761	394	389
9	हसपुरा	3319	160	148
10	दाउदनगर	3867	253	248
11	ओबरा	4348	406	404
	कुल-	44613	3240	2957



अपर समाहर्ता,  
औरंगाबाद।